

RIVIERE DE LA BEAURONNE

Commune de

CHANCELADE

PLAN DE PREVENTION DU RISQUE INONDATION

CARTE DES ZONAGES

Pièce n°8

Echelle 1 : 10 000



Approuvé par arrêté préfectoral le : 20 mars 2012





Sources : IGN SCAN 25
Fichier : Chancelade_zonages


Légende


Zonage

-  Zone Rouge
-  Zone Bleue

 Isohauteur 1m dans les secteurs à enjeux

 Limite de la zone inondable

 Limite de commune

 Chiffres en vert
Cote de la crue de référence (m IGN69)

