

RIVIERE ISLE

Commune de

CHANCELADE

PLAN DE PREVENTION DU RISQUE INONDATION

CARTE DES ZONAGES

Pièce n° 7

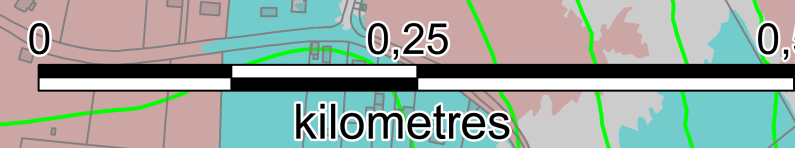
Echelle 1 : 5 000

Approuvé par arrêté préfectoral le : 6 février 2018









Les Services de l'Etat en Dordogne
Direction départementale des territoires

Sources : IGN SCAN 25



LÉGENDE

-  Cours d'eau concerné par le PPRI
-  Zone bleue (constructible sous conditions)
-  Zone rouge (inconstructible)
-  Cote de sécurité (en mNGF)
-  Isocote de la crue de référence
-  Limite communale

