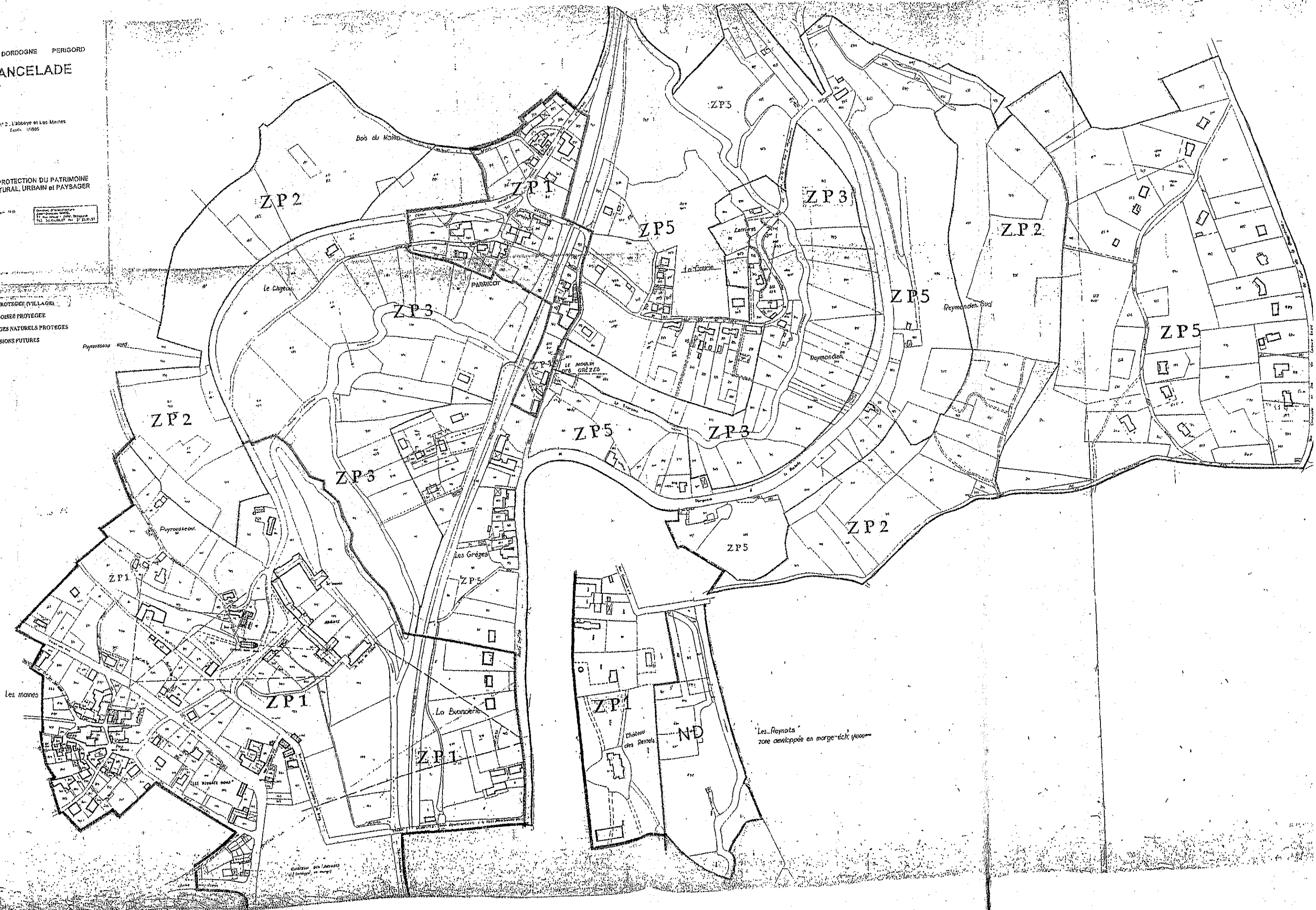


ANCE DORDOGNE PERIGORD
CHANCELADE

Plan n° 2, L'abbaye et Les Mêmes
Échéé 1/1992

ZONE DE PROTECTION DU PATRIMOINE
ARCHITECTURAL, URBAIN et PAYSAGER

1 - ZONE PROTEGEE (VILLAGE)
2 - ZONE BOISEE PROTEGEE
3 - PAYSAGES NATURELS PROTEGES
5 - EXTENSIONS FUTURES



Les Reynats
zone développée en marge-éclatée

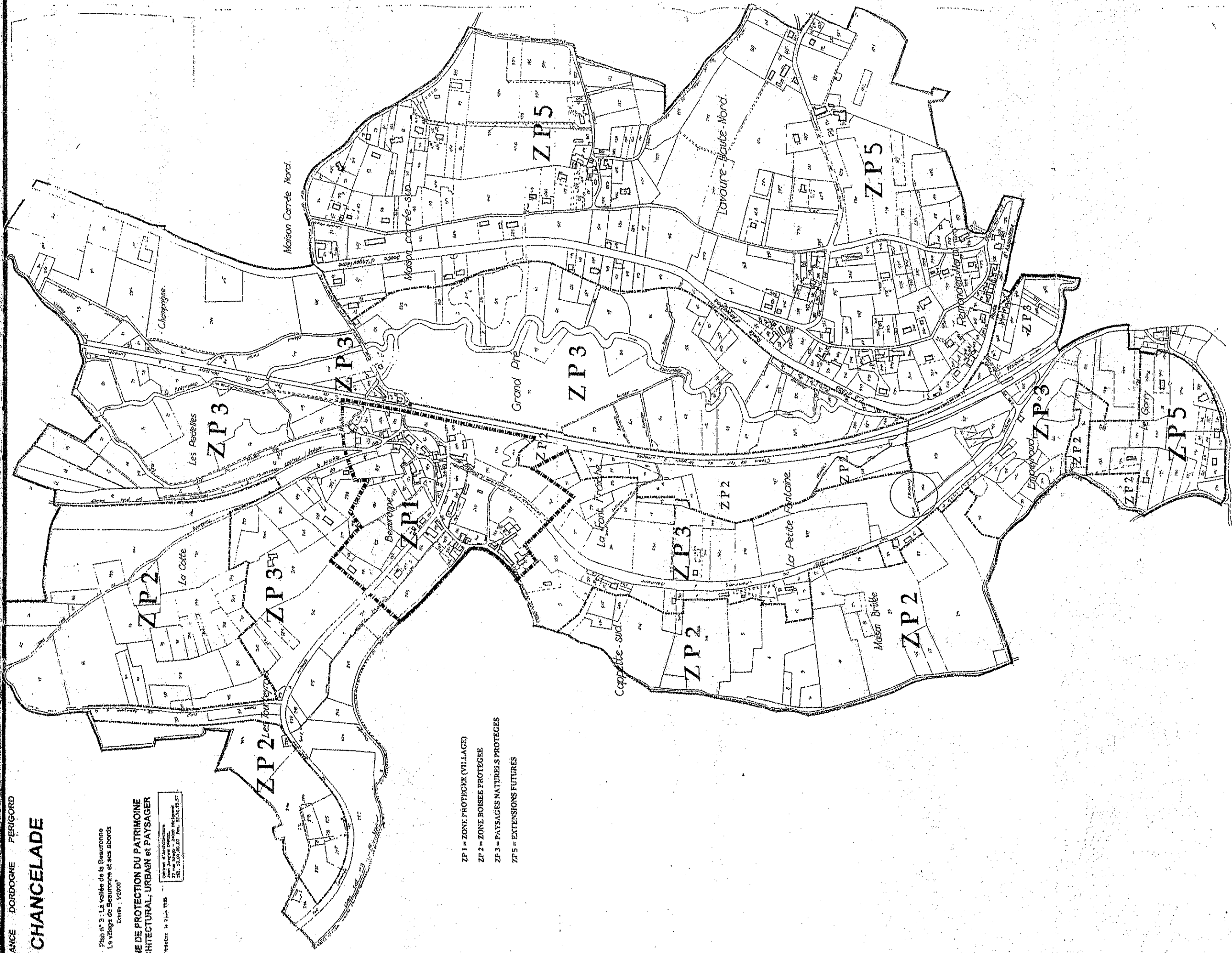
CHANCELADE

Plan n° 3 : La vallée de la Esauronne
Le village de Beauronne et ses abords
Echelle : 1:2000

**ZONE DE PROTECTION DU PATRIMOINE
ARCHITECTURAL, URBAIN et PAYSAGER**

à l'échelle de 1:2000
Date de l'arrêté : 27/04/1985
N° de l'arrêté : 2000
N° de l'arrêté : 2000
N° de l'arrêté : 2000

- ZP 1 = ZONE PROTEGEE (VILLAGE)
- ZP 2 = ZONE BOISEE PROTEGEE
- ZP 3 = PAYSAGES NATURELS PROTEGES
- ZP 5 = EXTENSIONS FUTURES



CHANCELADE

Plan n° 1. Les Ardennes et la vallée de Got
Echelle: 1:2000

ZONE DE PROTECTION DU PATRIMOINE
ARCHITECTURAL, URBAIN et PAYSAGER

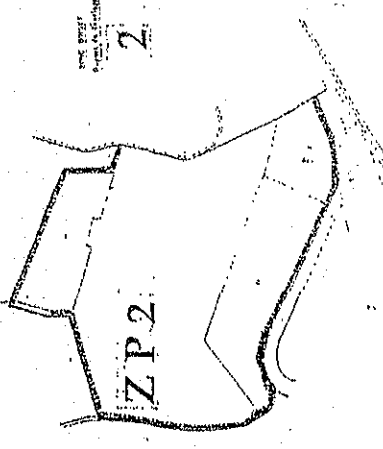
Approuvé le 7 mai 1979
M. le Maire, M. le Préfet, M. le Directeur
Départemental de l'Urbanisme, M. le Directeur
Départemental de l'Équipement

1- ZONE PROTEGEE (VILLAGE)

2- ZONE ROSEE PROTEGEE

3- PAYSAGES NATURELS PROTEGES

4- EXTENSIONS FUTURES



CHANCELADE

Plan n° 5 : CHERCUZAC
Echelle : 1/1000

ZONE DE PROTECTION DU PATRIMOINE
ARCHITECTURAL, URBAIN et PAYSAGER

Plan n° 2 juin 1996

Cabinet d'Architecture
Jean-Jacques DANTEL
27 rue Arago - 24000 Périgueux
Tél. 53.09.00.07 Fax. 53.52.93.57

Development A à l'échelle de 1/1000 du n°1 au n°100 et du n°105 au n°200

