

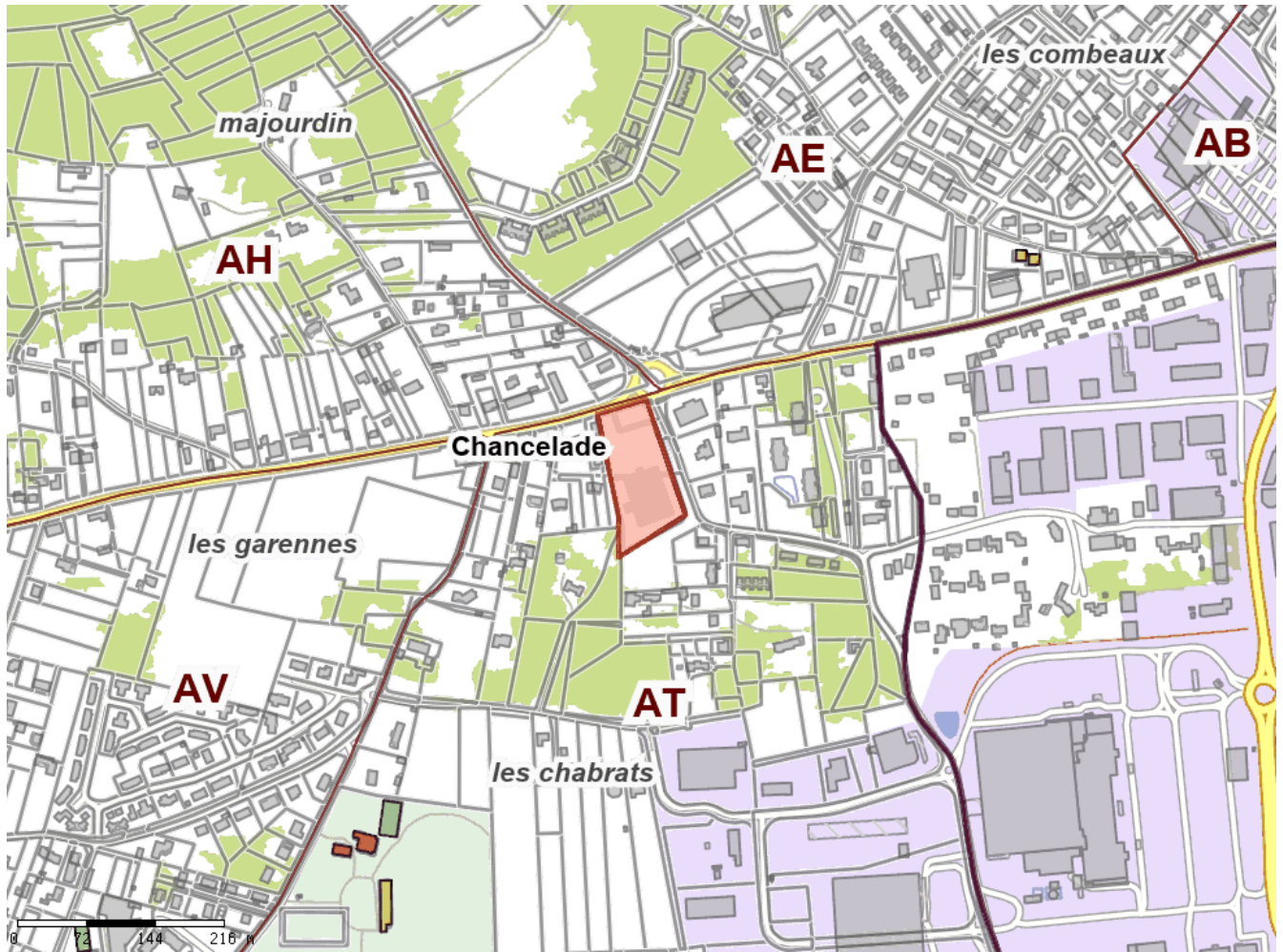
FILIÈRE PHOTOVOLTAÏQUE SUR OMBRIÈRE





ZONE D'ACCELERATION DES ENR (identifiant : 24102-900)

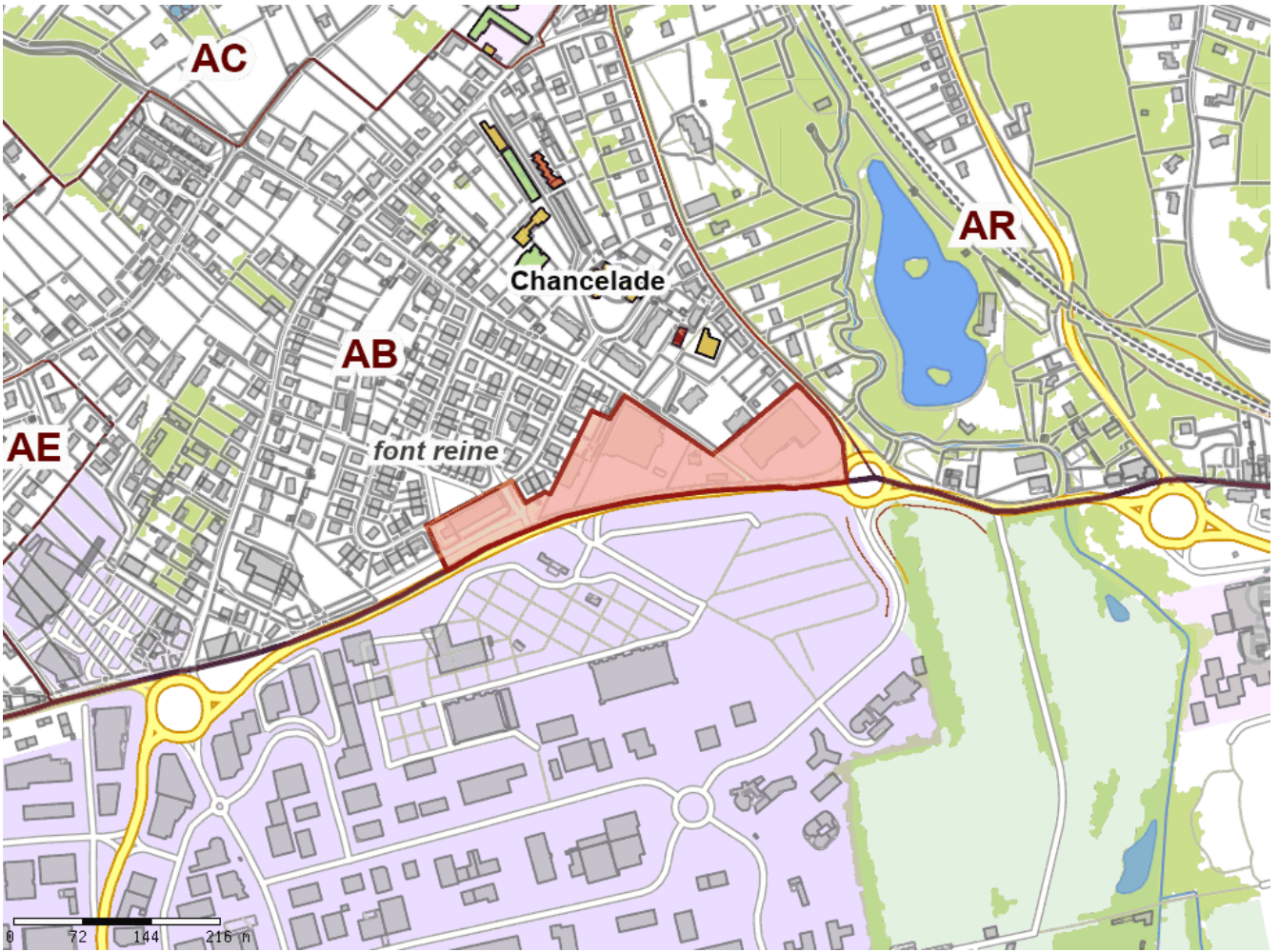
Localisation			
Département :	Dordogne	Commune :	Chancelade (24102)
EPCI :	CA Grand Périgueux		
Adresse / nom de la ZAER :	CHEMIN DU PRÊTRE - MAGASIN GRAND FRAIS / MARIE BLACHERE	Référence cadastrale (Idu) :	AT0605 (102000AT0605) / AT0553 (102000AT0553) / AT0545 (102000AT0545) / AT0441 (102000AT0441) / AT0579 (102000AT0579) / AT0578 (102000AT0578) / AT0556 (102000AT0556) / AT0610 (102000AT0610)
Caractéristiques			
Catégorisation :	Solaire PV	Puissance potentielle en MWh :	Non renseignée
Année de mise en service prévue :	Non renseignée	Observation(s)	
Surface emprise :	8662m ²	Surface parcelle(s) :	18440m ²
Plan de situation			





ZONE D'ACCELERATION DES ENR (identifiant : 24102-908)

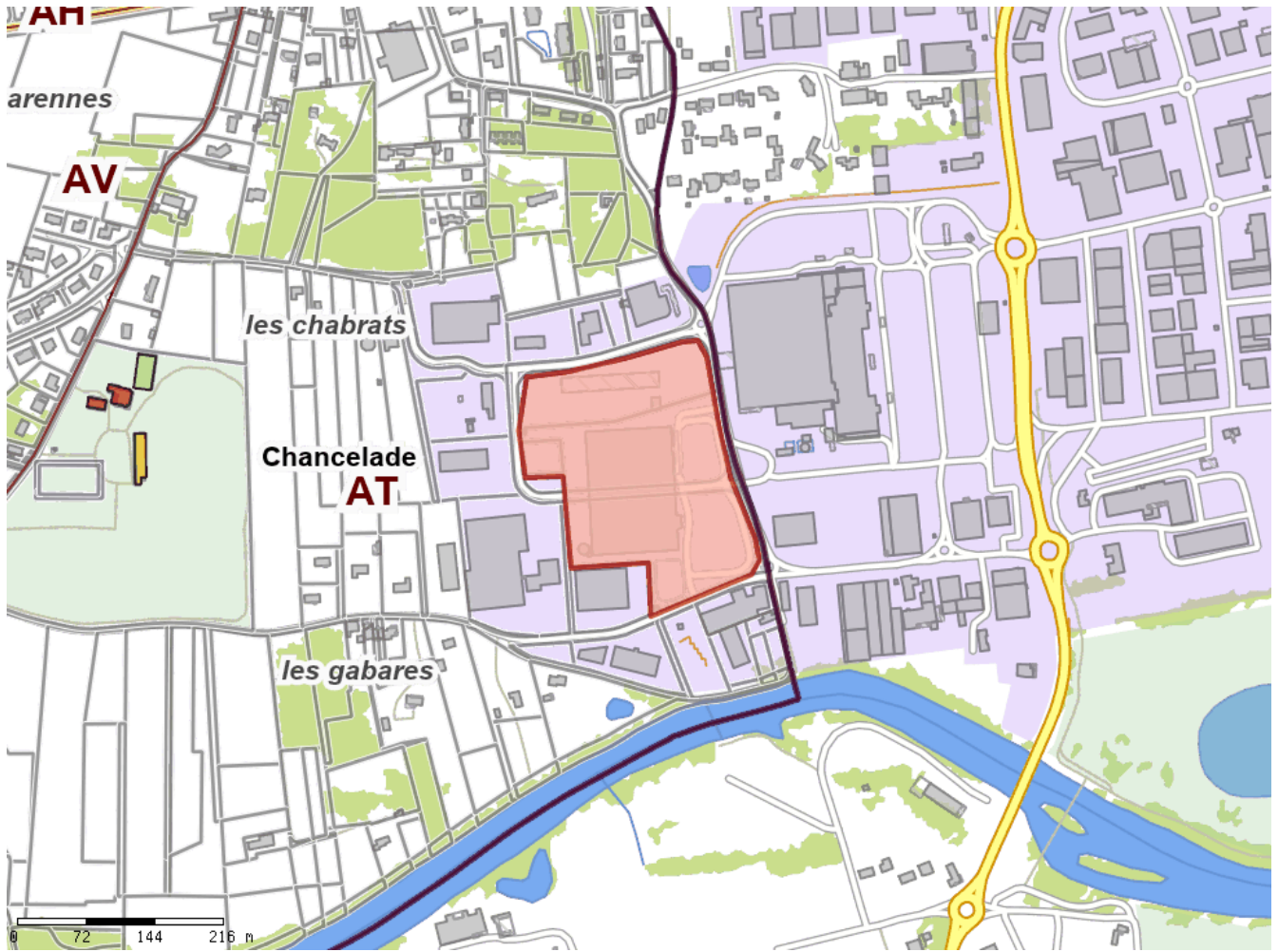
Localisation			
Département :	Dordogne	Commune :	Chancelade (24102)
EPCI :	CA Grand Périgueux		
Adresse / nom de la ZAER :	ROUTE DE RIBERAC - COMMERCES	Référence cadastrale (Idu) :	AB0947 (102000AB0947) / AB0702 (102000AB0702) / AB0792 (102000AB0792) / AB0360 (102000AB0360) / AB0361 (102000AB0361) / AB0128 (102000AB0128) / AB0129 (102000AB0129) / AB0460 (102000AB0460) / AB0954 (102000AB0954) / AB0953 (102000AB0953) / AB0808 (102000AB0808) / AB0899 (102000AB0899) / AB0901 (102000AB0901) / AB0948 (102000AB0948) / AB0949 (102000AB0949) / AB0950 (102000AB0950) / AB0951 (102000AB0951) / AB0952 (102000AB0952)
Caractéristiques			
Catégorisation :	Solaire PV	Puissance potentielle en MWh :	Non renseignée
Année de mise en service prévue :	Non renseignée	Observation(s)	
Surface emprise :	29456m ²	Surface parcelle(s) :	28551m ²
Plan de situation			





ZONE D'ACCELERATION DES ENR (identifiant : 24102-899)

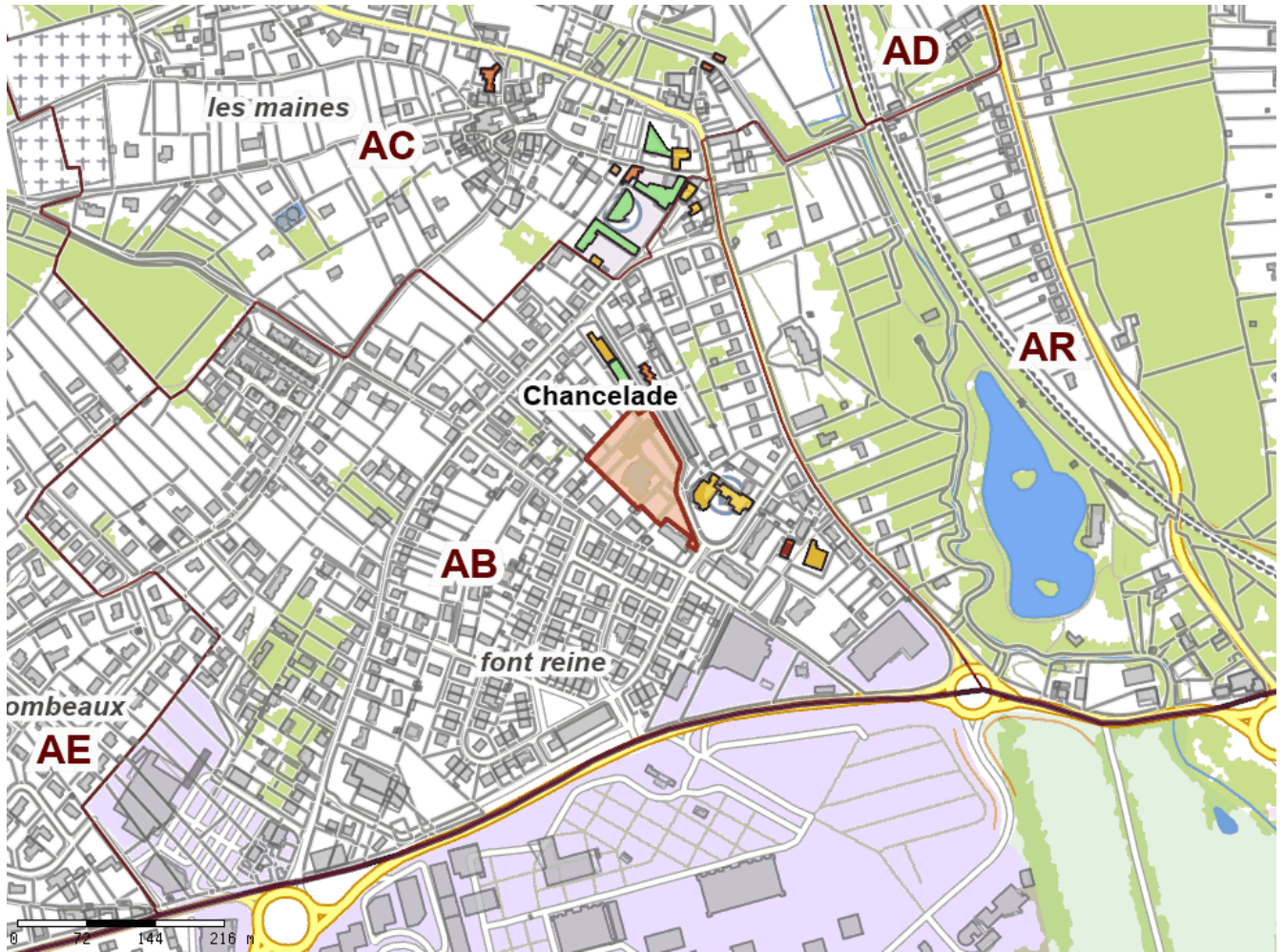
Localisation			
Département :	Dordogne	Commune :	Chancelade (24102)
EPCI :	CA Grand Périgueux		
Adresse / nom de la ZAER :	ZAE LES GABARES - MAGASIN LEROY MERLIN	Référence cadastrale (Idu) :	AT0337 (102000AT0337) / AT0331 (102000AT0331) / AT0449 (102000AT0449) / AT0335 (102000AT0335) / AT0338 (102000AT0338) / AT0445 (102000AT0445) / AT0447 (102000AT0447) / AT0448 (102000AT0448) / AT0333 (102000AT0333) / AT0446 (102000AT0446)
Caractéristiques			
Catégorisation :	Solaire PV	Puissance potentielle en MWh :	Non renseignée
Année de mise en service prévue :	Non renseignée	Observation(s)	
Surface emprise :	46408m ²	Surface parcelle(s) :	58848m ²
Plan de situation			





ZONE D'ACCELERATION DES ENR (identifiant : 24102-911)

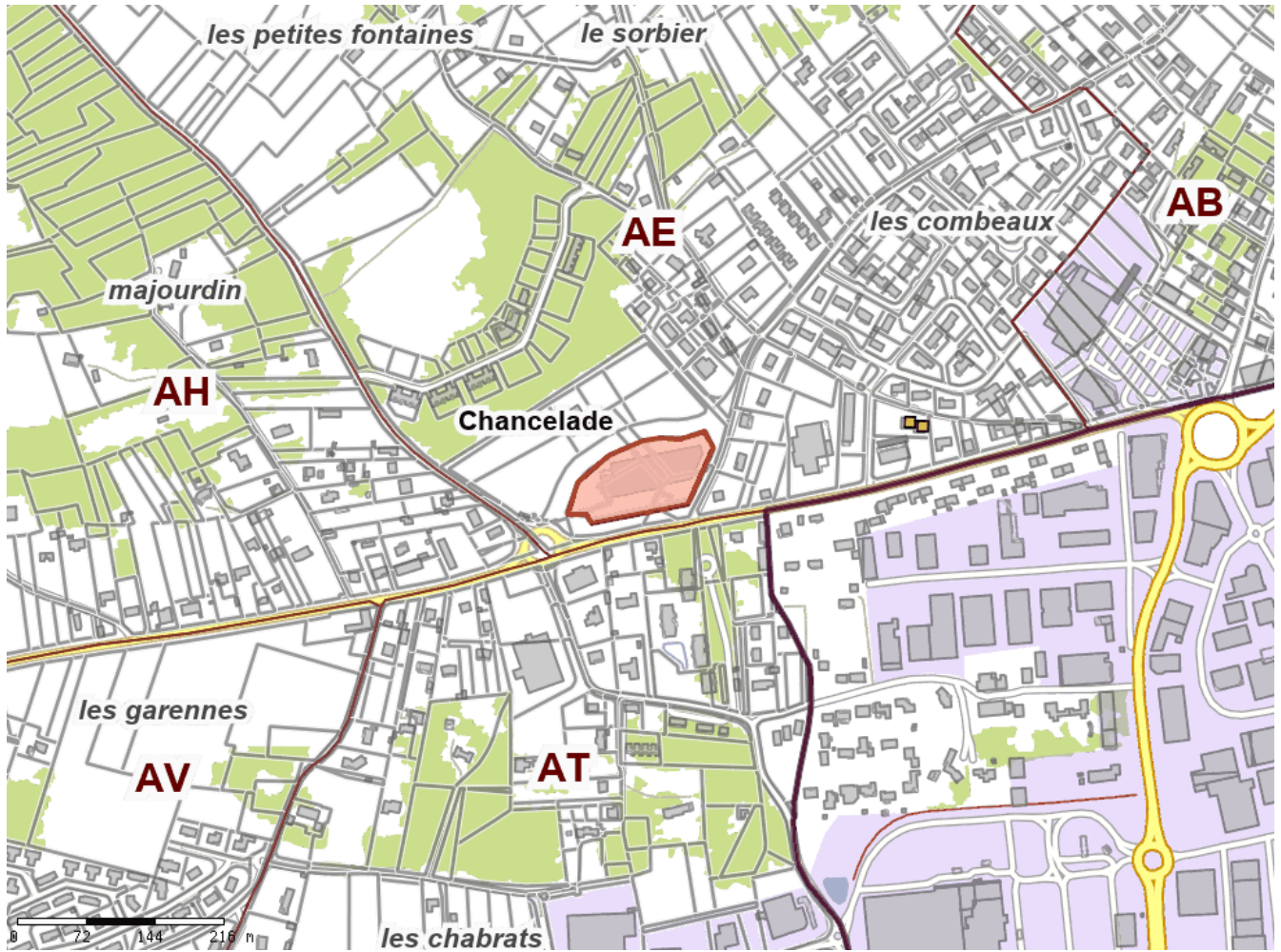
Localisation			
Département :	Dordogne	Commune :	Chancelade (24102)
EPCI :	CA Grand Périgueux		
Adresse / nom de la ZAER :	RUE DES LIBERTES ESPACE CULTUREL	Référence cadastrale (Idu) :	AB0739 (102000AB0739) / AB0787 (102000AB0787) / AB0873 (102000AB0873) / AB0877 (102000AB0877) / AB0468 (102000AB0468) / AB0490 (102000AB0490) / AB0381 (102000AB0381) / AB0756 (102000AB0756) / AB0864 (102000AB0864) / AB1109 (102000AB1109) / AB1107 (102000AB1107)
Caractéristiques			
Catégorisation :	Solaire PV	Puissance potentielle en MWh :	Non renseignée
Année de mise en service prévue :	Non renseignée	Observation(s)	
Surface emprise :	7375m ²	Surface parcelle(s) :	9413m ²
Plan de situation			





ZONE D'ACCELERATION DES ENR (identifiant : 24102-903)

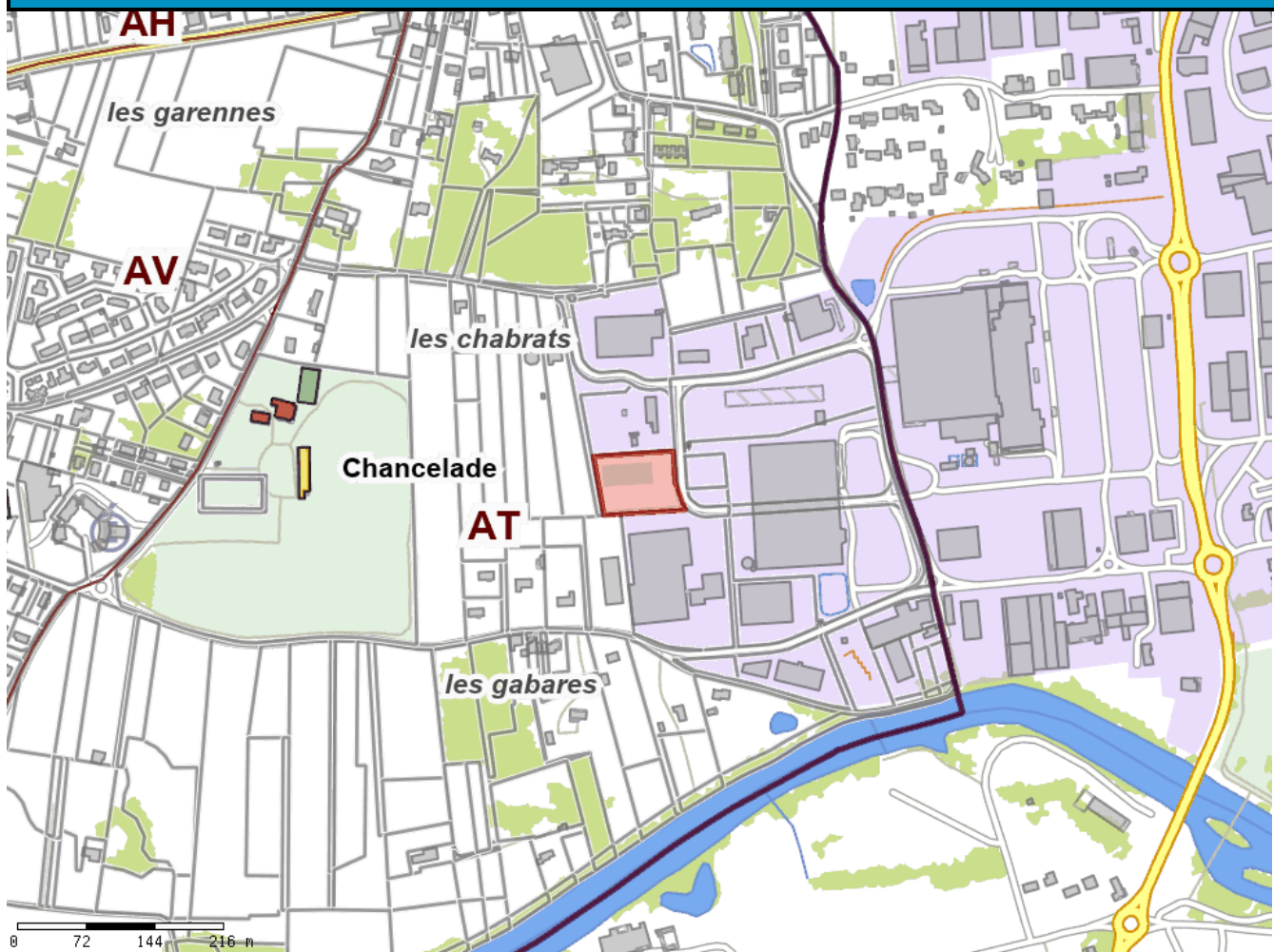
Localisation			
Département :	Dordogne	Commune :	Chancelade (24102)
EPCI :	CA Grand Périgueux		
Adresse / nom de la ZAER :	ZAE SOL DE DÎME - TERRES DU PERIGORD	Référence cadastrale (Idu) :	AE1899 (102000AE1899) / AE1892 (102000AE1892) / AE1896 (102000AE1896) / AE1967 (102000AE1967) / AE1968 (102000AE1968) / AE1975 (102000AE1975) / AE1897 (102000AE1897) / AE1913 (102000AE1913) / AE1917 (102000AE1917)
Caractéristiques			
Catégorisation :	Solaire PV	Puissance potentielle en MWh :	Non renseignée
Année de mise en service prévue :	Non renseignée	Observation(s)	
Surface emprise :	9055m ²	Surface parcelle(s) :	11351m ²
Plan de situation			





ZONE D'ACCELERATION DES ENR (identifiant : 24102-898)

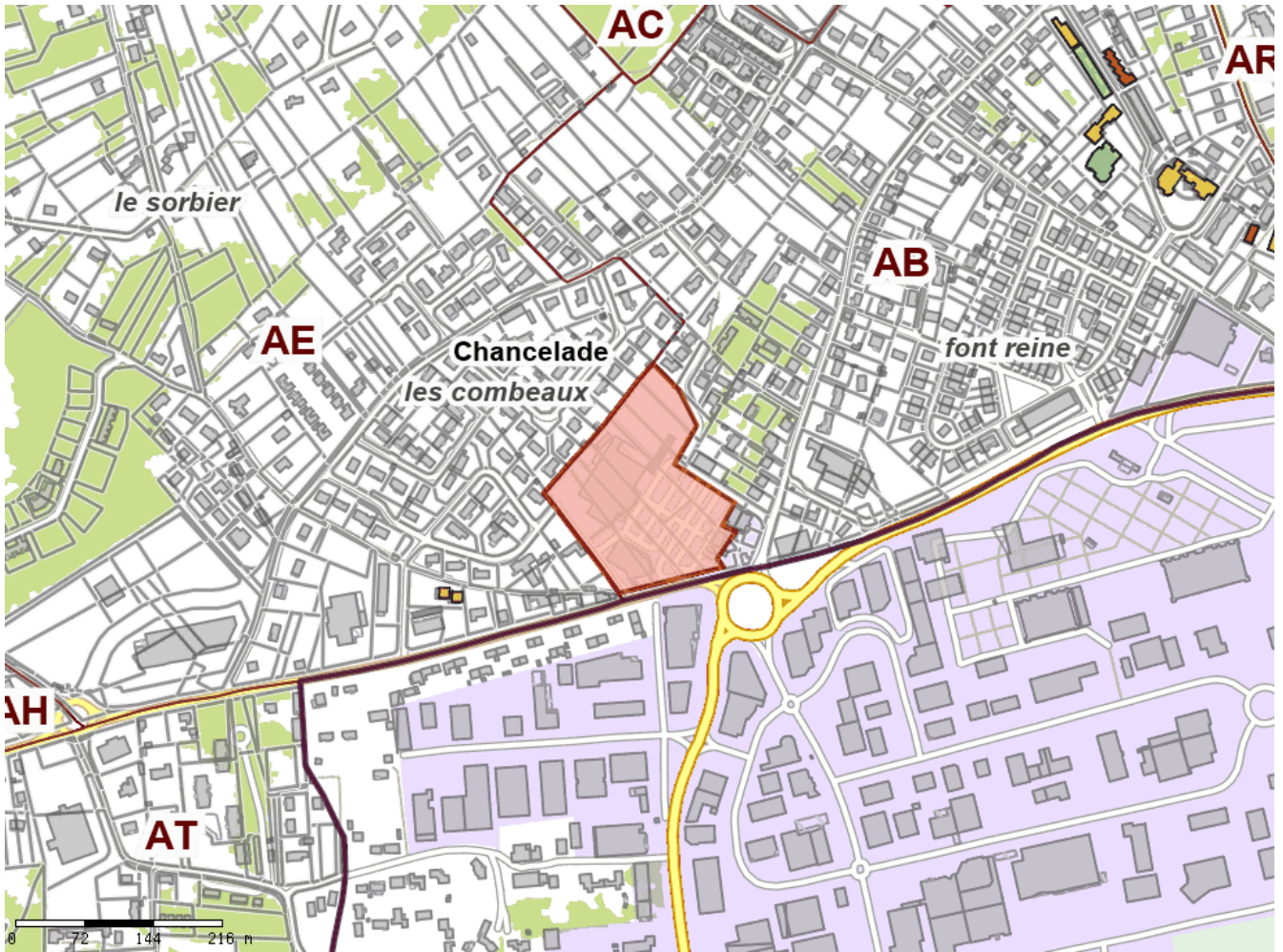
Localisation			
Département :	Dordogne	Commune :	Chancelade (24102)
EPCI :	CA Grand Périgueux		
Adresse / nom de la ZAER :	ZAE DES GABARES - MAGASIN NOZ	Référence cadastrale (Idu) :	AT0482 (102000AT0482)
Caractéristiques			
Catégorisation :	Solaire PV	Puissance potentielle en MWh :	Non renseignée
Année de mise en service prévue :	Non renseignée	Observation(s)	
Surface emprise :	5144m ²	Surface parcelle(s) :	5301m ²
Plan de situation			





ZONE D'ACCELERATION DES ENR (identifiant : 24102-905)

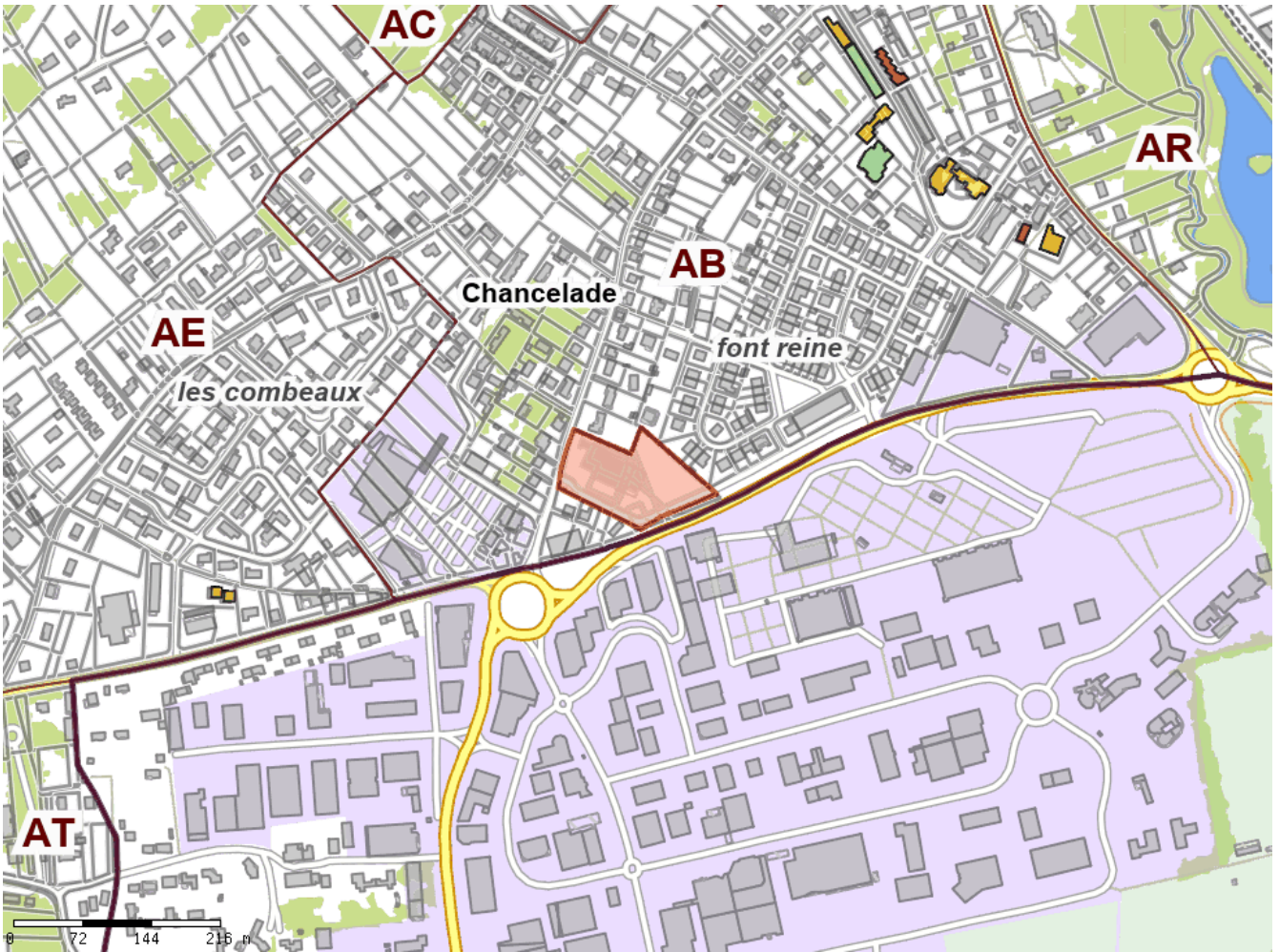
Localisation			
Département :	Dordogne	Commune :	Chancelade (24102)
EPCI :	CA Grand Périgueux		
Adresse / nom de la ZAER :	ROUTE DE RIBERAC - JARDILAND/BIOCOOP ET AUTRES	Référence cadastrale (Idu) :	AE1008 (102000AE1008) / AB0042 (102000AB0042) / AB0046 (102000AB0046) / AB1010 (102000AB1010) / AB0913 (102000AB0913) / AB1007 (102000AB1007) / AB0498 (102000AB0498) / AB0497 (102000AB0497) / AB0496 (102000AB0496) / AB0492 (102000AB0492) / AB0491 (102000AB0491) / AB1096 (102000AB1096) / AB1098 (102000AB1098) / AB1094 (102000AB1094) / AB1008 (102000AB1008) / AB1011 (102000AB1011) / AB1014 (102000AB1014) / AB0999 (102000AB0999) / AB1000 (102000AB1000) / AB1002 (102000AB1002) / AB1003 (102000AB1003) / AB1004 (102000AB1004) / AB1005 (102000AB1005) / AB0493 (102000AB0493) / AB0494 (102000AB0494) / AB0495 (102000AB0495) / AB1001 (102000AB1001) / AB1013 (102000AB1013)
Caractéristiques			
Catégorisation :	Solaire PV	Puissance potentielle en MWh :	Non renseignée
Année de mise en service prévue :	Non renseignée	Observation(s)	
Surface emprise :	26438m ²	Surface parcelle(s) :	27002m ²
Plan de situation			





ZONE D'ACCELERATION DES ENR (identifiant : 24102-906)

Localisation			
Département :	Dordogne	Commune :	Chancelade (24102)
EPCI :	CA Grand Périgueux		
Adresse / nom de la ZAER :	AVENUE JEAN- JAURES - MAGASIN LIDL	Référence cadastrale (Idu) :	AB0719 (102000AB0719) / AB0729 (102000AB0729) / AB0722 (102000AB0722) / AB0720 (102000AB0720) / AB0721 (102000AB0721) / AB0723 (102000AB0723) / AB0724 (102000AB0724) / AB0726 (102000AB0726) / AB0727 (102000AB0727) / AB0730 (102000AB0730) / AB0731 (102000AB0731) / AB0733 (102000AB0733) / AB0734 (102000AB0734) / AB0735 (102000AB0735) / AB0736 (102000AB0736) / AB0725 (102000AB0725) / AB0738 (102000AB0738) / AB0728 (102000AB0728) / AB0737 (102000AB0737)
Caractéristiques			
Catégorisation :	Solaire PV	Puissance potentielle en MWh :	Non renseignée
Année de mise en service prévue :	Non renseignée	Observation(s)	
Surface emprise :	9998m ²	Surface parcelle(s) :	9811m ²
Plan de situation			





ZONE D'ACCELERATION DES ENR (identifiant : 24102-907)

Localisation			
Département :	Dordogne	Commune :	Chancelade (24102)
EPCI :	CA Grand Périgueux		
Adresse / nom de la ZAER :	ROUTE DE RIBERAC - MAGASIN THIRIET ET BOULANGERIE FIRMIN	Référence cadastrale (Idu) :	AB0923 (102000AB0923) / AB0929 (102000AB0929) / AB0630 (102000AB0630) / AB0926 (102000AB0926) / AB0928 (102000AB0928)
Caractéristiques			
Catégorisation :	Solaire PV	Puissance potentielle en MWh :	Non renseignée
Année de mise en service prévue :	Non renseignée	Observation(s)	
Surface emprise :	2216m ²	Surface parcelle(s) :	2283m ²
Plan de situation			

